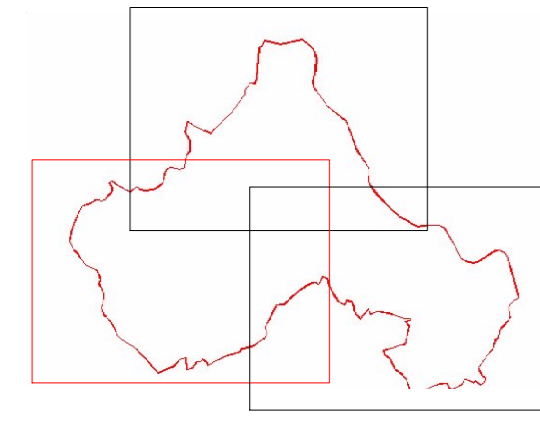


COMUNE DI GALLICANO
PROVINCIA DI LUCCA

PIANO REGOLATORE GENERALE
REGOLAMENTO URBANISTICO



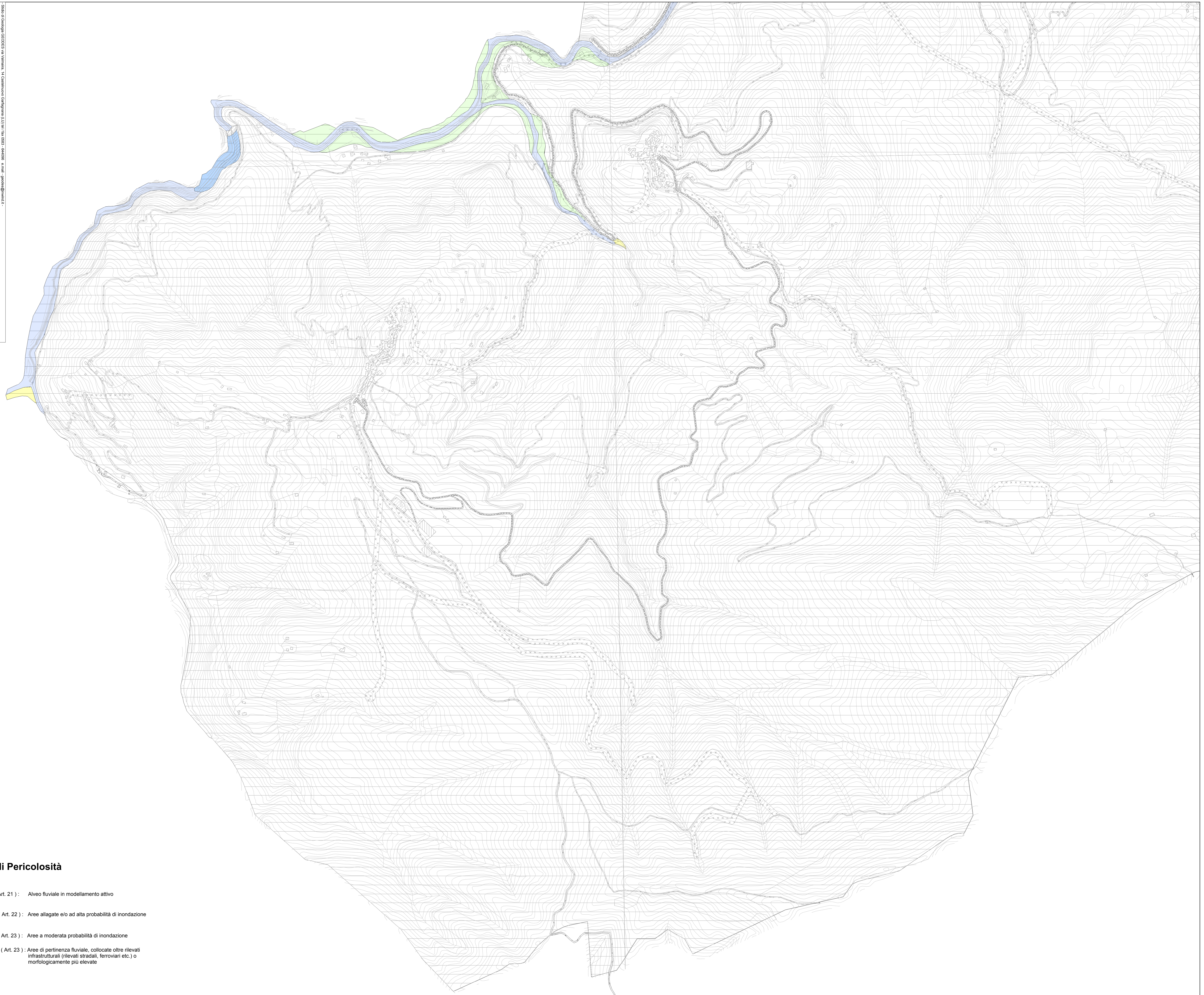
CARTA DEL RISCHIO IDRAULICO

Autoltà di Bacino del Fiume Serchio
Piano di Bacino - Stralco "Assetto idrogeologico"
Approvato con Del. C. R. n° 20 del 01 febbraio 2005

SOVRAPPOSTO
CARTA DELLA VULNERABILITA'
CARTA DI RIFERIMENTO DELLE NORME DI PIANO
NEL SETTORE DEL RISCHIO IDRAULICO

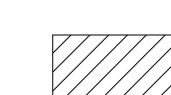
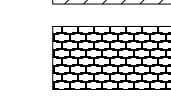
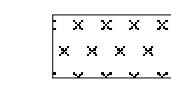
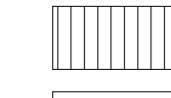

in scala 1:5000

- 28562 - Comune di Galliano - Provincia di Lucca - Piano Regolatore Generale - Regolamento Urbanistico - Carta del Rischio Idraulico - Sovrapposto Carta della Vulnerabilità - Carta di Riferimento delle Norme di Piano nel Settore del Rischio Idraulico - in scala 1:5000 -







Legenda

Grado di Vulnerabilità

-  Grado di Vulnerabilità 5
-  Grado di Vulnerabilità 4
-  Grado di Vulnerabilità 3
-  Grado di Vulnerabilità 2
-  Grado di Vulnerabilità 1

Classi di Pericolosità

-  a (Art. 21) : Alveo fluviale in modellamento attivo
-  AP (Art. 22) : Aree allagate e/o ad alta probabilità di inondazione
-  P2 (Art. 23) : Aree a moderata probabilità di inondazione
-  P2a (Art. 23) : Aree di pertinenza fluviale, collocate oltre rilevati infrastrutturali (rilevati stradali, ferroviari etc.) o morfologicamente più elevate