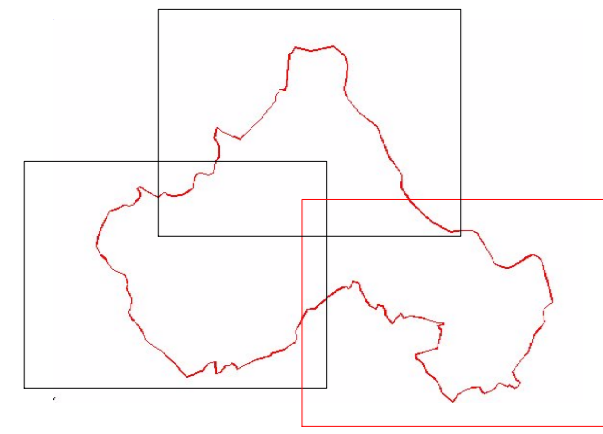




COMUNE DI GALLIGNANO  
PROVINCIA DI LUCCA

PIANO REGOLATORE GENERALE  
REGOLAMENTO URBANISTICO



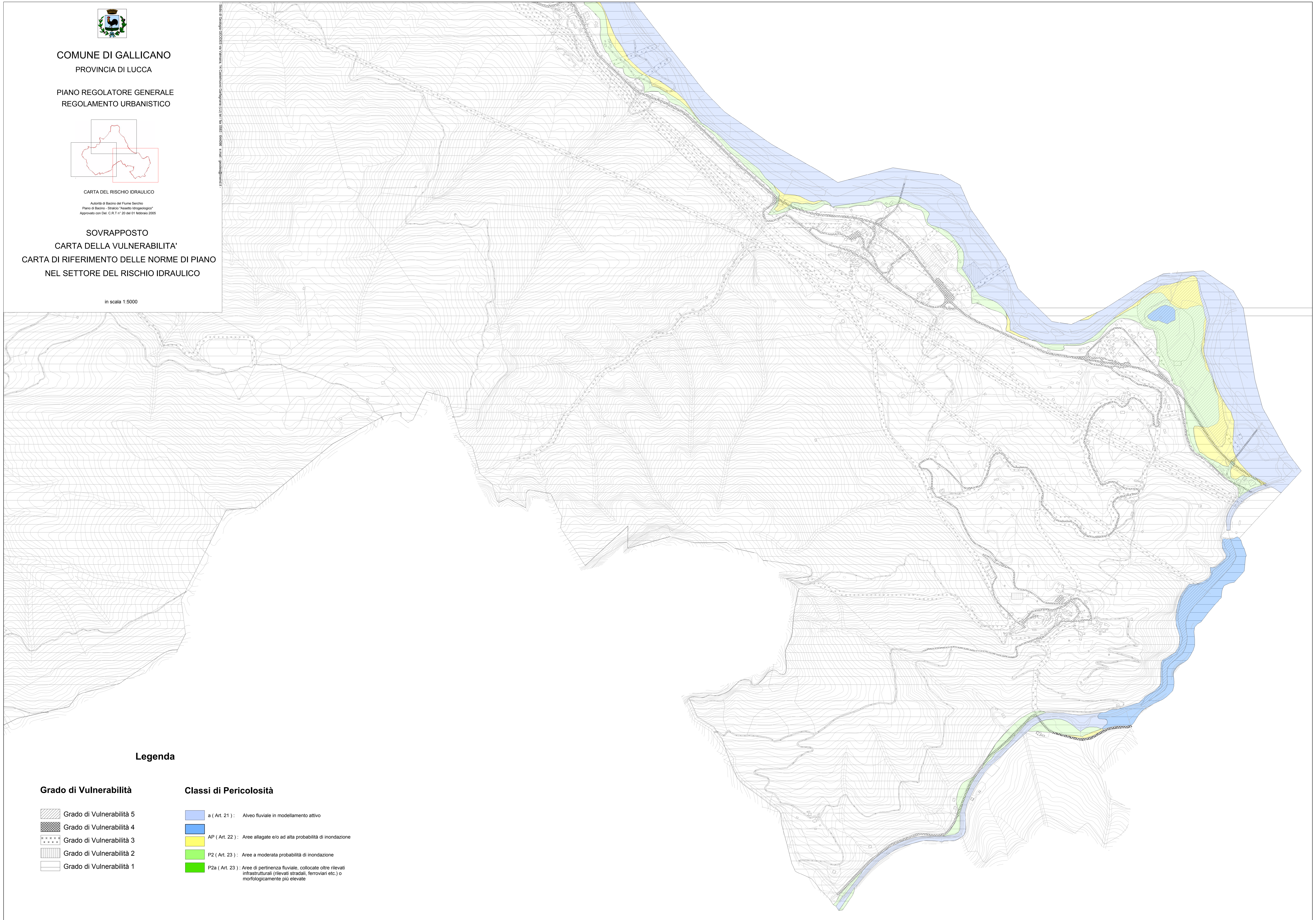
CARTA DEL RISCHIO IDRAULICO

Autorità di Bacino del Fiume Serchio  
Piano di Bacino - Stralcio "Aree a Rischio"  
Approvato con D.M. C.R.T. n° 20 del 01 febbraio 2005

SOVRAPPOSTO  
CARTA DELLA VULNERABILITA'  
CARTA DI RIFERIMENTO DELLE NORME DI PIANO  
NEL SETTORE DEL RISCHIO IDRAULICO

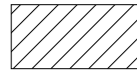




In scala 1:5000

Autore: Studio "Aree a Rischio"







Legenda

Grado di Vulnerabilità

-  Grado di Vulnerabilità 5
-  Grado di Vulnerabilità 4
-  Grado di Vulnerabilità 3
-  Grado di Vulnerabilità 2
-  Grado di Vulnerabilità 1

Classi di Pericolosità

-  a ( Art. 21 ) : Alveo fluviale in modellamento attivo
-  AP ( Art. 22 ) : Aree allagate e/o ad alta probabilità di inondazione
-  P2 ( Art. 23 ) : Aree a moderata probabilità di inondazione
-  P2a ( Art. 23 ) : Aree di pertinenza fluviale, collocate oltre rilevati infrastrutturali (rilevati stradali, ferroviari etc.) o morfologicamente più elevate