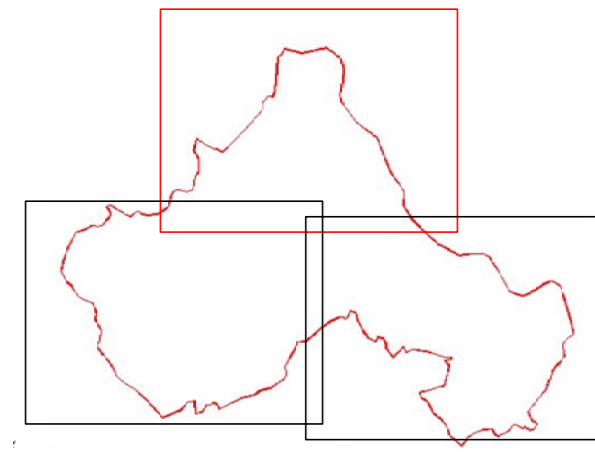




COMUNE DI GALLIANO

PROVINCIA DI LUCCA

PIANO REGOLATORE GENERALE  
REGOLAMENTO URBANISTICO







CARTA DEL RISCHIO IDRAULICO

Autorità di Bacino Pilota del Fiume Serchio  
Piano di Bacino stralcio Assetto Idrogeologico  
Approvato con Del. C.R.T. n° 20 del 01 febbraio 2005

in scala 1:5000

**Legenda**

Classi di Rischio

-  R1 ( 1 - 6 ) - Rischio Moderato
-  R2 ( > 6 - 12 ) - Rischio Medio
-  R3 ( > 12 - 30 ) - Rischio Elevato
-  R4 ( > 30 - 50 ) - Rischio Molto Elevato

