



COMUNE DI GALLICANO

PROVINCIA DI LUCCA

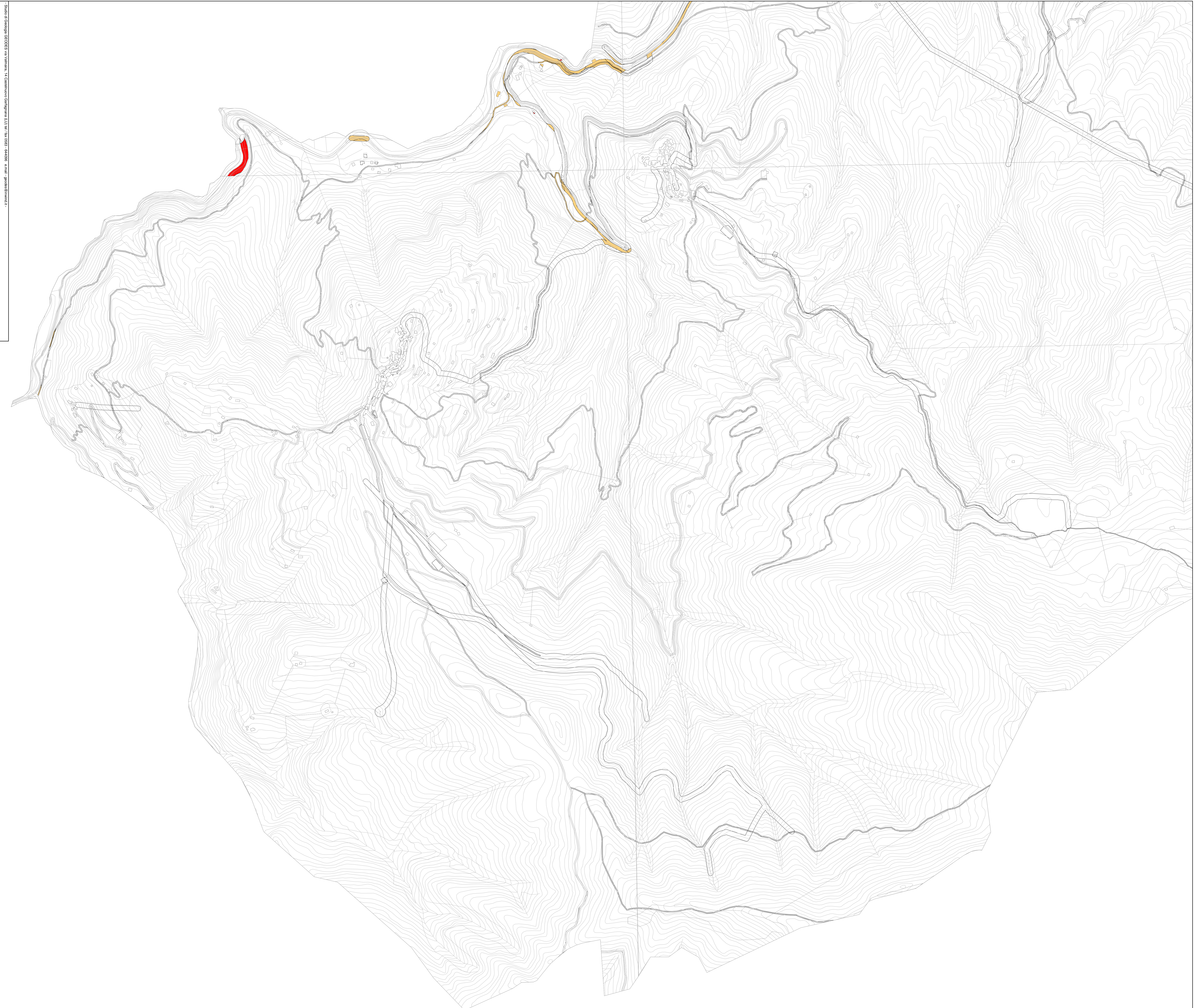
PIANO REGOLATORE GENERALE
REGOLAMENTO URBANISTICO



CARTA DEL RISCHIO IDRAULICO





Autorità di Bacino Pilota del Fiume Serchio
Piano di Bacino stralcio Assetto Idrogeologico
Approvato con Del. C.R.T. n° 20 del 01 febbraio 2005

in scala 1:5000



Legenda

Classi di Rischio

-  R1 (1 - 6) - Rischio Moderato
-  R2 (> 6 - 12) - Rischio Medio
-  R3 (> 12 - 30) - Rischio Elevato
-  R4 (> 30 - 50) - Rischio Molto Elevato