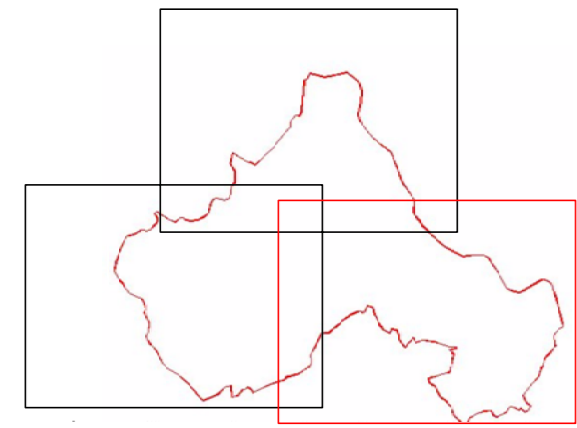




COMUNE DI GALLIANO

PROVINCIA DI LUCCA

PIANO REGOLATORE GENERALE  
REGOLAMENTO URBANISTICO



CARTA DEL RISCHIO IDRAULICO

Autorità di Bacino Pilota del Fiume Serchio  
Piano di Bacino stralcio Assetto Idrogeologico  
Adottato dal Comitato Istituzionale nella seduta del 5 ottobre 2004





in scala 1:5000

Studio di Geologia Edifici, via Viminia, 11 - Gallesio (Livorno) - Tel. 0586 - 544008 - e-mail: geologia@studiosg.it



**Legenda**

Classi di Rischio

-  R1 ( 1 - 6 ) - Rischio Moderato
-  R2 ( > 6 - 12 ) - Rischio Medio
-  R3 ( > 12 - 30 ) - Rischio Elevato
-  R4 ( > 30 - 50 ) - Rischio Molto Elevato