



COMUNE DI GALLICANO

PROVINCIA DI LUCCA


PIANO REGOLATORE GENERALE REGOLAMENTO URBANISTICO VARIANTE


Allegato 19


PIANO TERRITORIALE DI COORDINAMENTO - Provincia di Lucca


Carta della fragilità geomorfologica


Carta della fragilità idraulica


 Aree vulnerate da frane attive (Art. 18)

 Aree vulnerate da frane quiescenti (Art. 19)

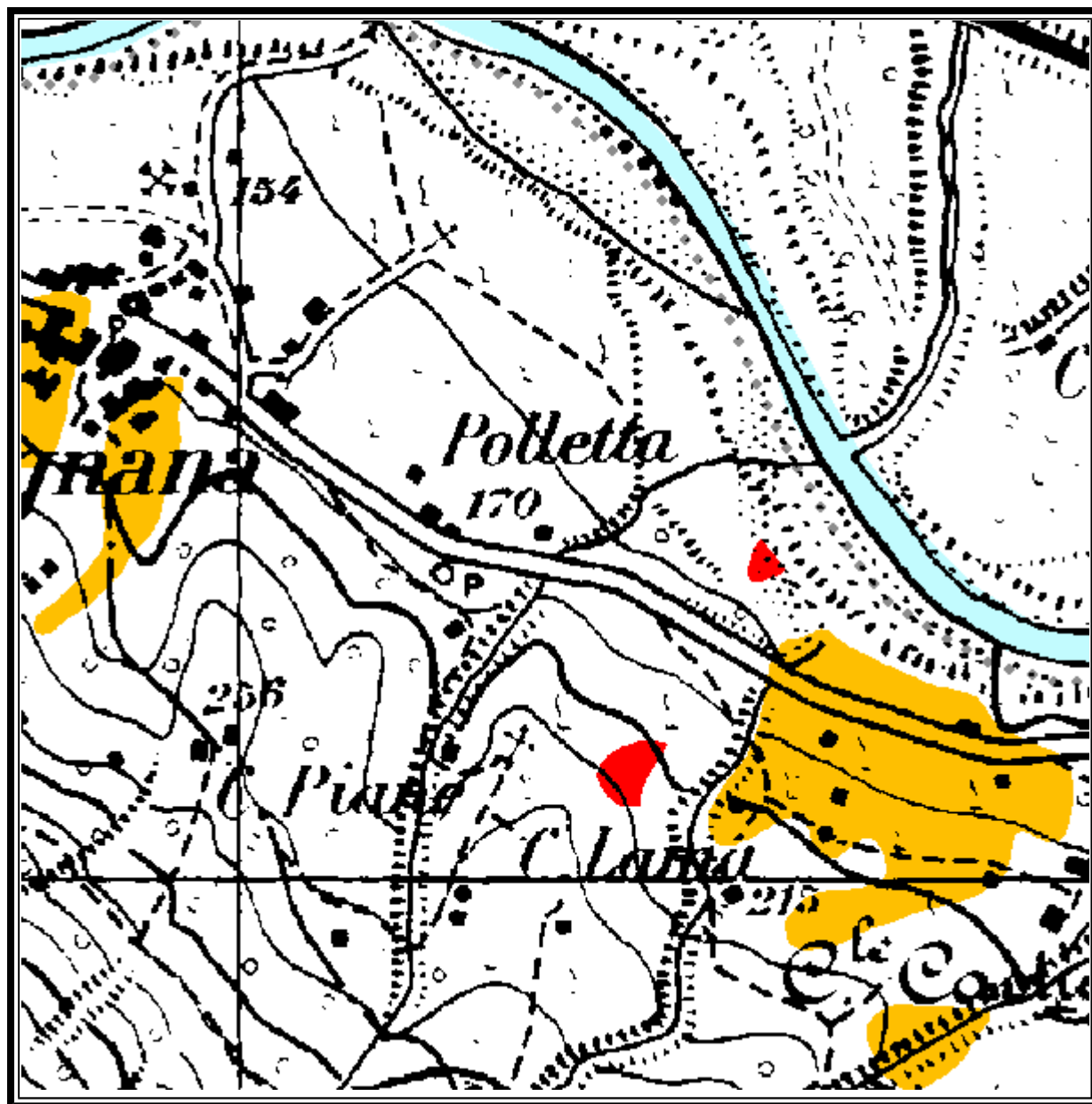
 Aree vulnerate da colate detritiche torrentizie (Art. 20)

 Aree potenzialmente vulnerabili da colate detritiche torrentizie (Art. 20)

 Aree vulnerate da subsidenza (Art. 21)

 Aree potenzialmente vulnerabili da subsidenza (Art. 22)

Piano Territoriale di Coordinamento
Tavola A1: Carta della fragilità geomorfologica



Aree vulnerate da esondazioni (art.23, 1.a)



INTENSITA' altezza d'acqua max 0 - 20 cm



INTENSITA' altezza d'acqua max 20 - 50 cm



INTENSITA' altezza d'acqua max 50 - 100 cm



INTENSITA' altezza d'acqua max 100 - 200 cm



INTENSITA' altezza d'acqua max maggiore di 200 cm

Aree vulnerate da fenomeni di ristagno (art.23, 1.b)



INTENSITA' altezza d'acqua max 0 - 20 cm



INTENSITA' altezza d'acqua max 20 - 50 cm



INTENSITA' altezza d'acqua max 50 - 100 cm



INTENSITA' altezza d'acqua max maggiore di 100 cm

Frequenza dei fenomeni



Eventi ricorrenti (1-10 anni)



Eventi frequenti (10-50 anni)



Eventi occasionali (> 50 anni)

Aree di pertinenza fluviale (art.60)



Alveo di naturale esondazione



Aree golenali



Alveo fluviale ordinario in modellamento attivo



Casse d'espansione

Criteri di delimitazione



Limite definito con criteri geomorfologici



Limite definito da infrastrutture



Limite definito da arginatura

Piano Territoriale di Coordinamento
Tavola A2 : Carta della fragilità idraulica

